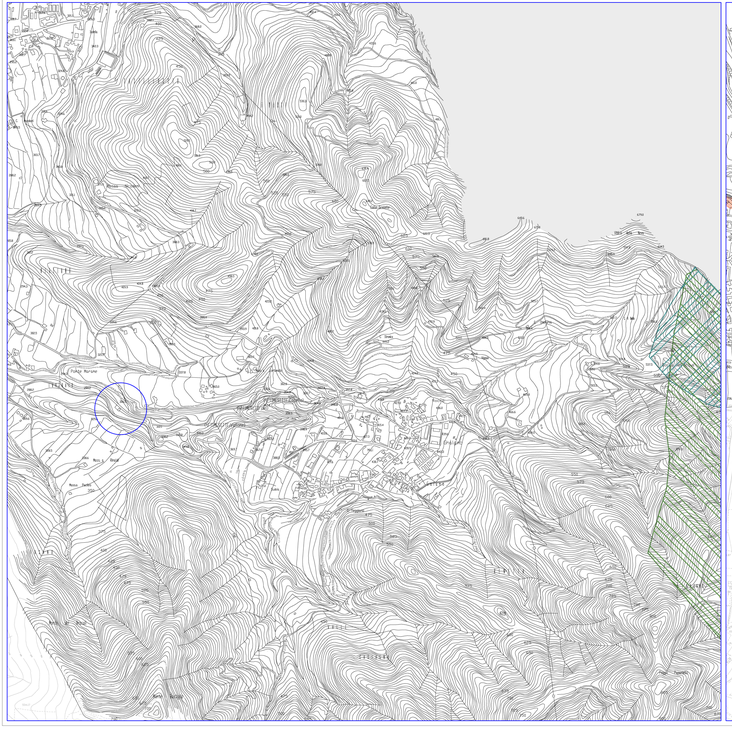

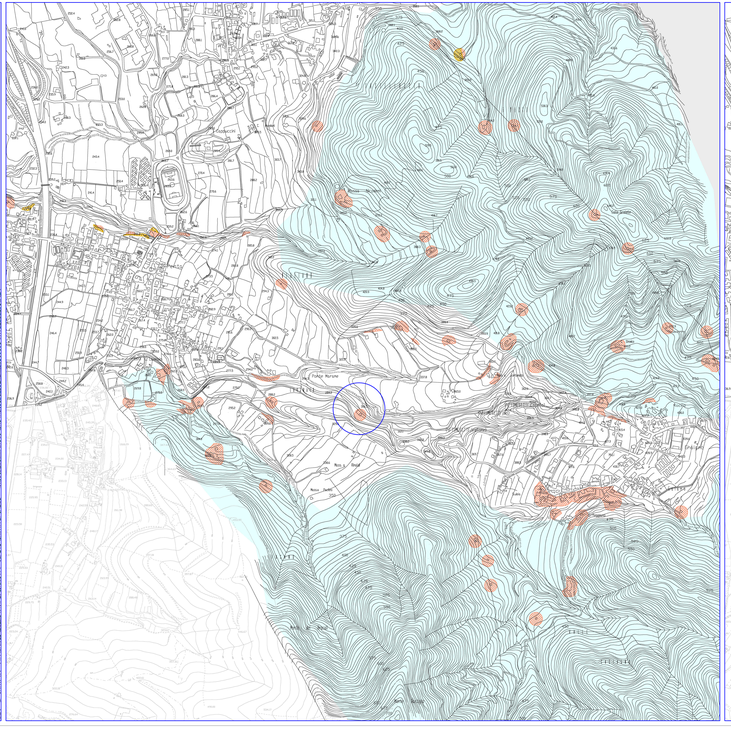

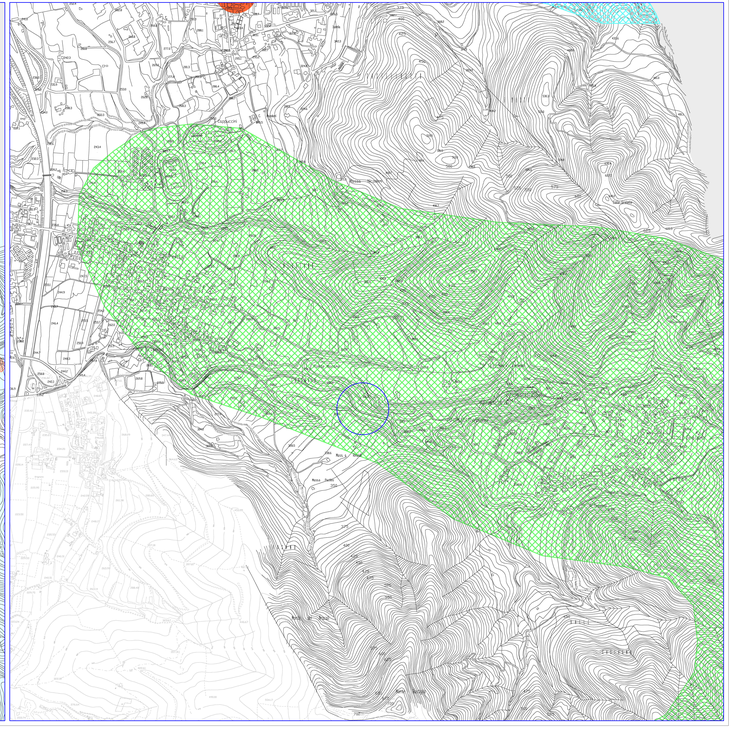

LEGENDA:

- Zona di Protezione Speciale
- Sito di Interesse Comunitario
- VINCOLO IDROGEOLOGICO (Regio Decreto 3267/23)

AUTORITA' DI BACINO DEL SARNO
Piano Stralcio per l'Assetto Idrogeologico

RISCHIO FRANA
- Molto elevato (reale e potenziale)
- Elevato (reale e potenziale)

AMBITO DI INTERVENTO

Città di Fisciano

Consorzio di Bonifica Integrale
COMPRENSORIO SARNO

ACCORDO DI PROGRAMMA EX-ART.5 L.R. N.4/2003

OPERE DI DIFESA LONGITUDINALE LUNGO IL CORSO DEL TORRENTE SAN ROCCO IN LOCALITA' GAIANO DEL COMUNE DI FISCIANO (SA)

PROGETTO ESECUTIVO

ELABORATO: N. 7

CARTOGRAFIE DEI VINCOLI - RAPP.1/5000

DATA: GIUGNO 2021

PROGETTISTA:
ING. BRUNO CARLONI
(DIRETTORE AREA TECNICA CONSORZIO)

COLLABORATORI:
GEOM. ANTONIO GRECO
(UFFICIO PROGETTAZIONE E D.L.-CONSORZIO)
GEOM. GIOVANFORE CATALANO
(CAPO UFFICIO CATASTO ED ESPR.-CONSORZIO)

RESPONSABILE DEL PROCEDIMENTO:
ING. GIUSEPPE VERTULLO
(COMUNE DI FISCIANO)

COORDINATORE DELLA SICUREZZA IN FASE DI PROGETTAZIONE:
ING. GERARDO GUSTATO
(CAPO UFFICIO PROGETTAZIONE E D.L.-CONSORZIO)

COLLABORATORI:
DOTT. IGNAZIO ESPOSITO (GEOLOGO)
DOTT. ISA SORRENTE (FORESTALE)